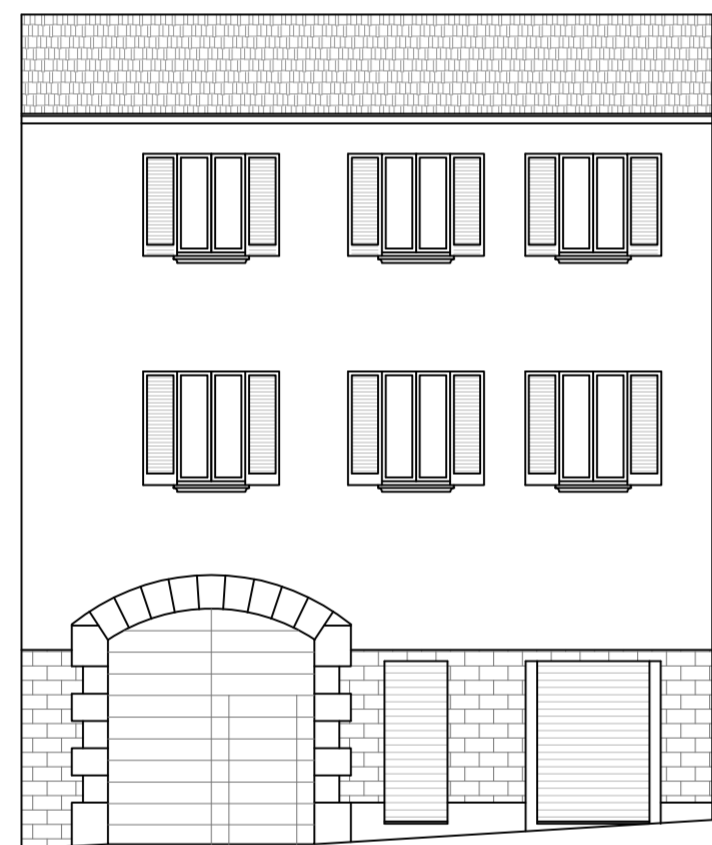


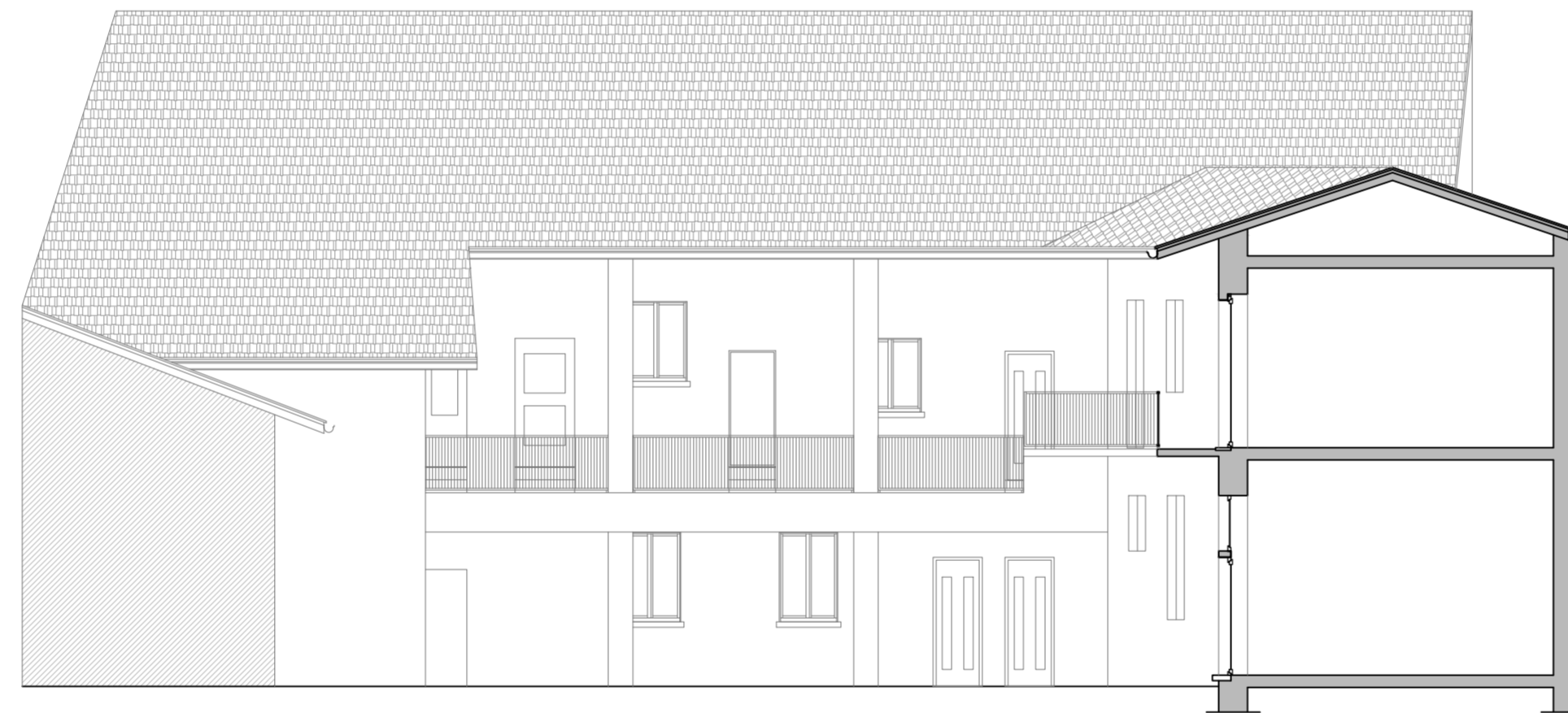
PROSPETTO 1



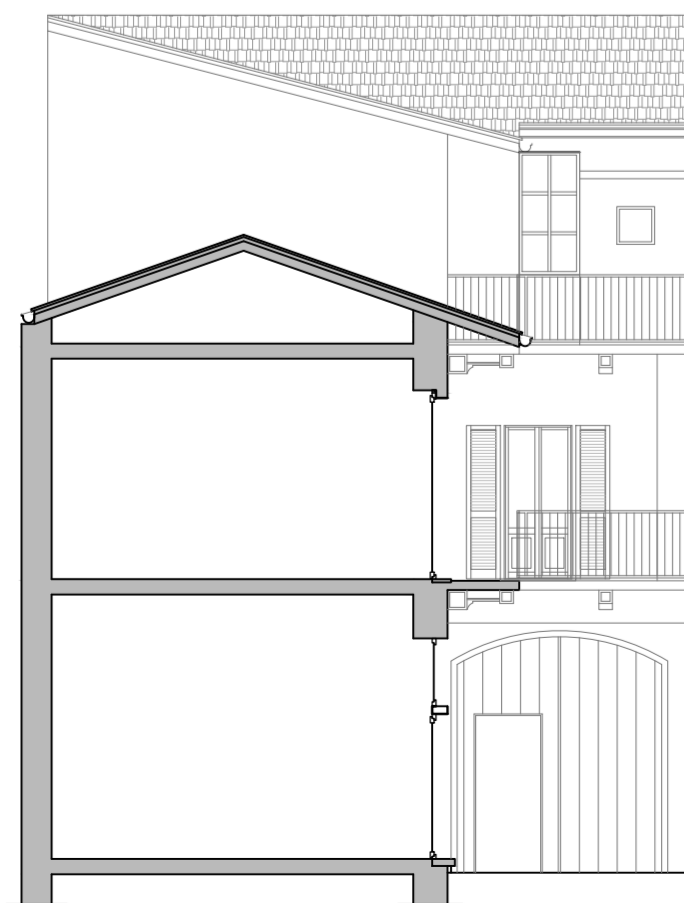
PROSPETTO 2



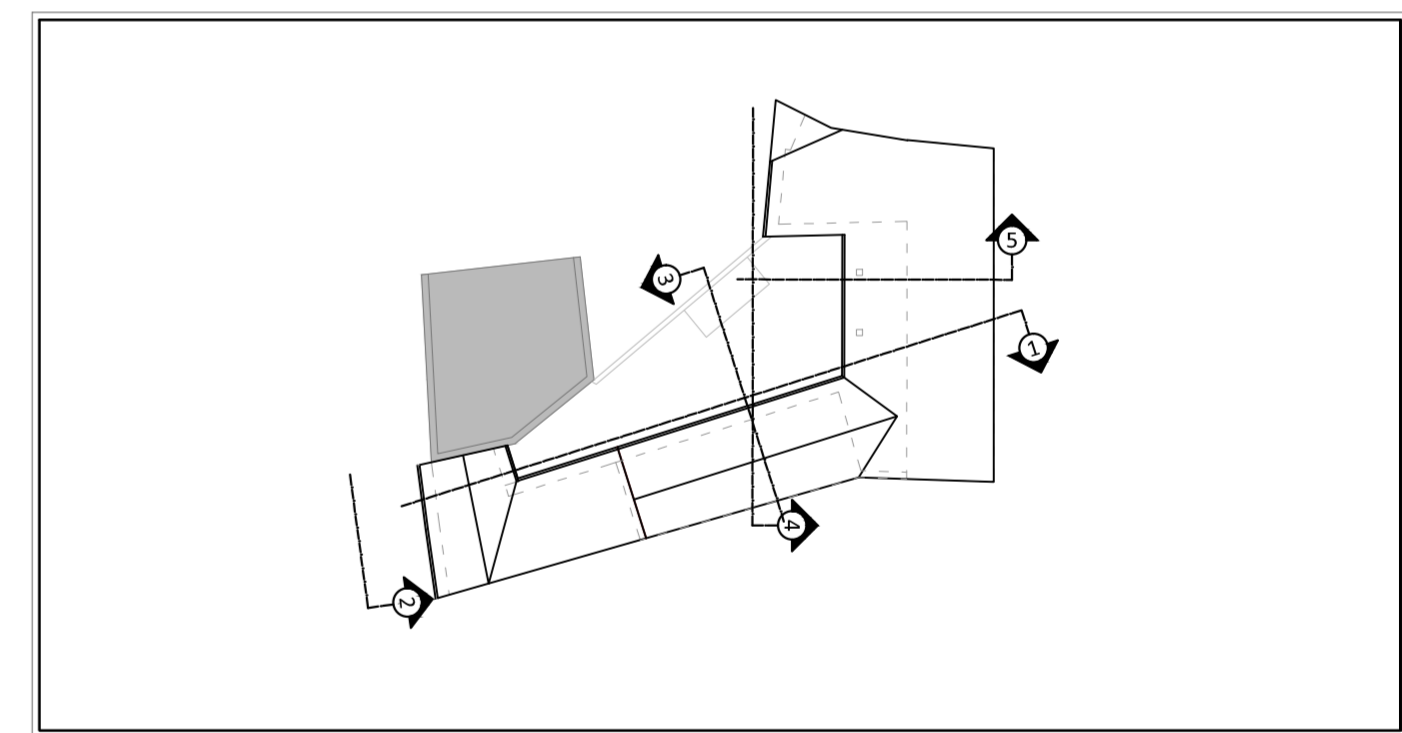
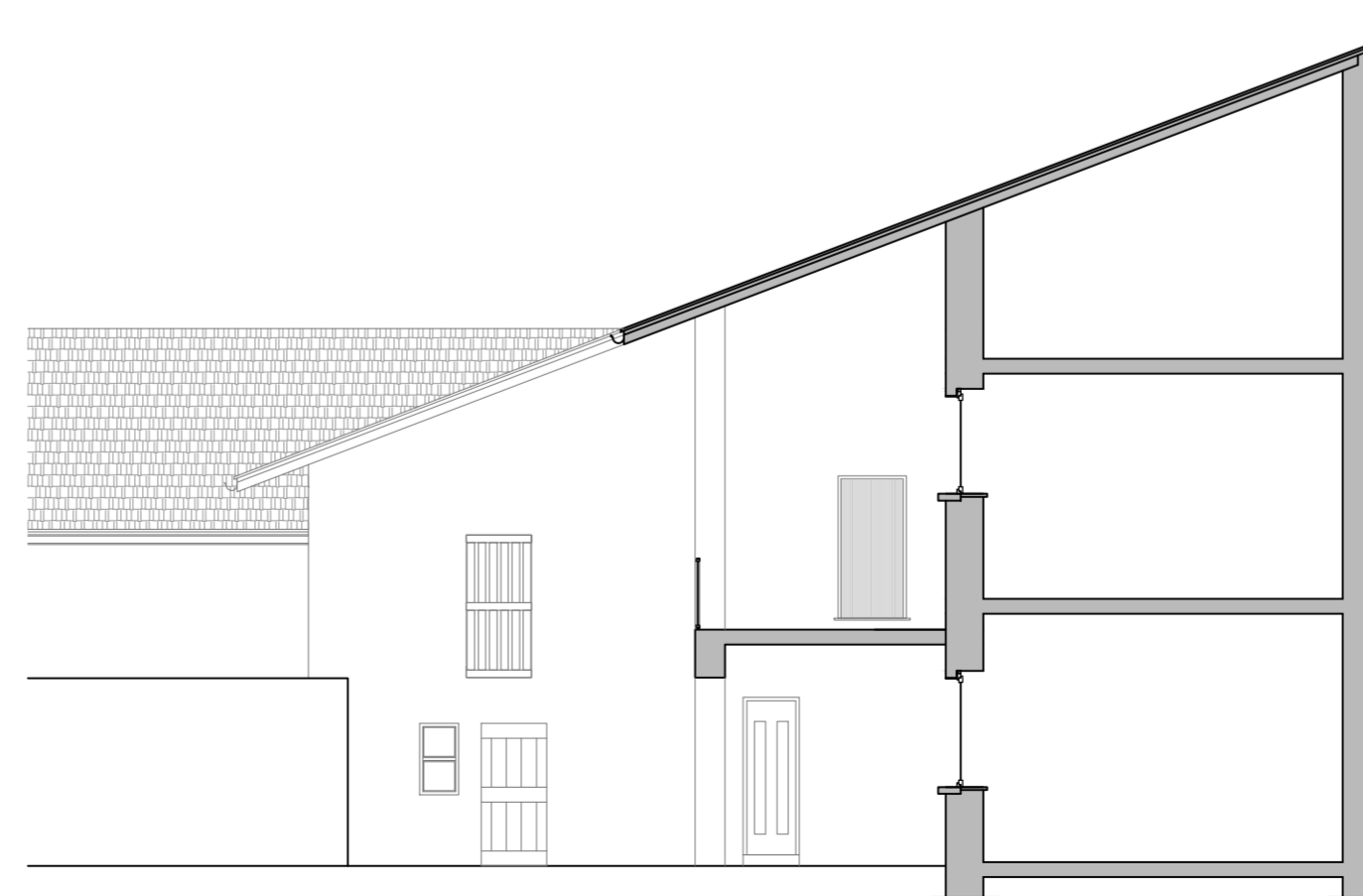
PROSPETTO 4




PROSPETTO 3



PROSPETTO 1



<p>DESCRIZIONE OPERA</p> <p>PIANO DI RECUPERO fabbricato in via San Gerardo 37</p> <p>COMMITTENTE Sig. MANUZZI LEOPOLDO via Luraschi n°, 14/b - 22077 Olgiate Comasco (CO)</p>	<p>PROGETTISTA - DIRETTORE LAVORI</p> <p>GABRIELE TURCATTI, INGEGNERE</p> <p>via Unione n°. 13/a - 22075 Lurate Caccivio (+39) 348-3493682 - gabrieleturcatti@me.com</p> 
---	--

<p>TIPOLOGIA OPERA</p> <p><input type="checkbox"/> nuova costruzione <input type="checkbox"/> ristrutturazione</p> <p><input type="checkbox"/> manutenzione ordinaria <input type="checkbox"/> manutenzione straordinaria</p>	<p>ESTREMI CATASTALI IMMOBILI / TERRENI</p> <p><input type="checkbox"/> catasto fabbricati <input type="checkbox"/> catasto terreni</p> <p>comune censuario _____ sezione _____</p> <p>foglio n°. _____ mappale _____ subalterno _____</p> <p>foglio n°. _____ mappale _____ subalterno _____</p>
<p>PRECEDENTI TITOLI ABILITATIVI</p> <p><input type="checkbox"/> P.d.C. <input type="checkbox"/> S.C.I.A. / D.I.A. <input type="checkbox"/> C.I.L.A. <input type="checkbox"/> _____</p> <p>n°. _____ del ____/____/____ prot. _____</p> <p>n°. _____ del ____/____/____ prot. _____</p>	<p>LOCALIZZAZIONE</p> <p>comune di OLGiate COMASCO, via San Gerardo, n°. 37</p> <p>Coordinate WGS84: 45°47'06.2"N - 8°58'17.6"E</p>

<p>TITOLO TAVOLA</p> <p>STATO DI FATTO prospetti.</p>	<p>SCALA GRAFICA 1 : 100</p> <p>DATA 16/09/2018</p> <p>REVISIONE _____</p> <p>file: _____</p>	<p>Tavola n°. A.04</p>
---	--	-------------------------------